

LA CIUDAD DE LAS MURALLAS



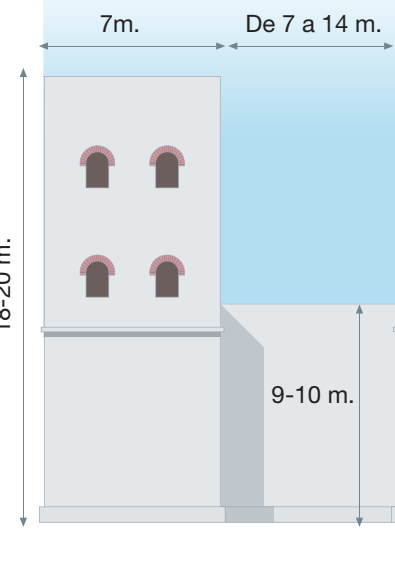
La Barcelona romana fue fundada en un punto estratégico entre el mar y dos rieras, cerca del puerto de Montjuïc, y sobre un montículo de 16,9 metros, el Mons Taber

- MURALLA DESAPARECIDA O SIN INFORMACIÓN
- MURALLA RESTAURADA O CONOCIDA

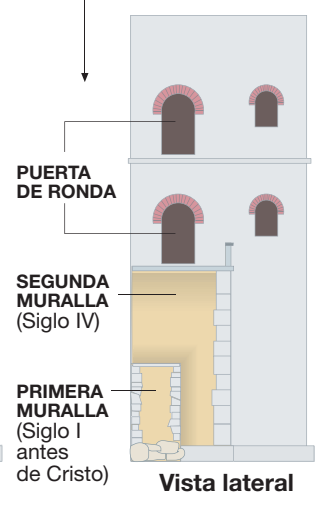
LA BARCINO DEL SIGLO IV
SOBRE LA CIUDAD ACTUAL

ASPECTO TEMIBLE

La segunda muralla romana fue construida en un tiempo récord y dio a la ciudad un aspecto imponente



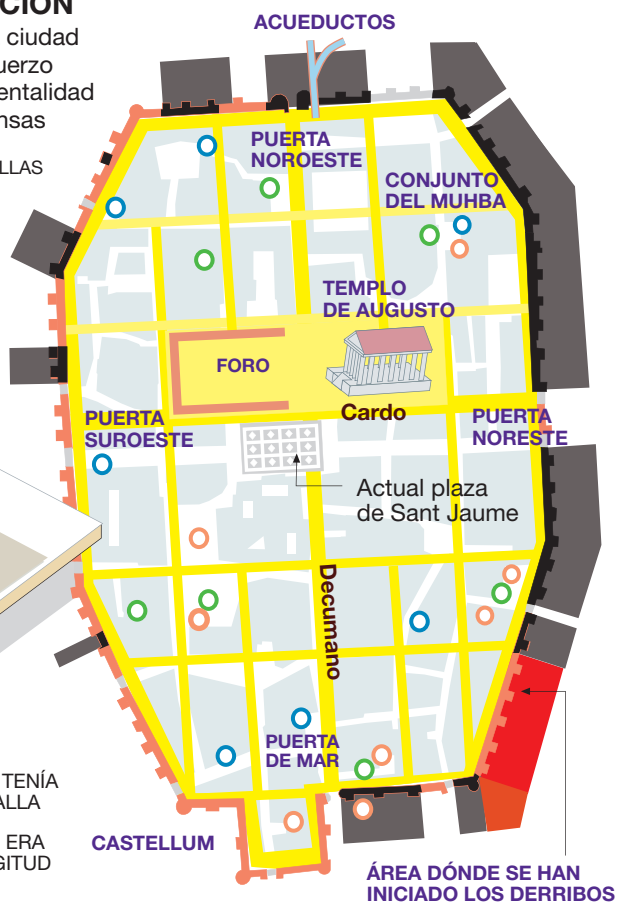
La primera muralla sirvió de soporte para la segunda



MONUMENTALIZACIÓN

Desde el siglo pasado la ciudad ha realizado un gran esfuerzo por recuperar la monumentalidad de sus formidables defensas

- ÁREA CON MURALLAS VISIBLES
- CALLES PRINCIPALES
- TERMAS
- DOMUS
- MOSAICOS



76 TORRES TENÍA LA MURALLA
1.315 METROS ERA SU LONGITUD

LOS TESOROS DE LA TORRE NÚMERO 28

